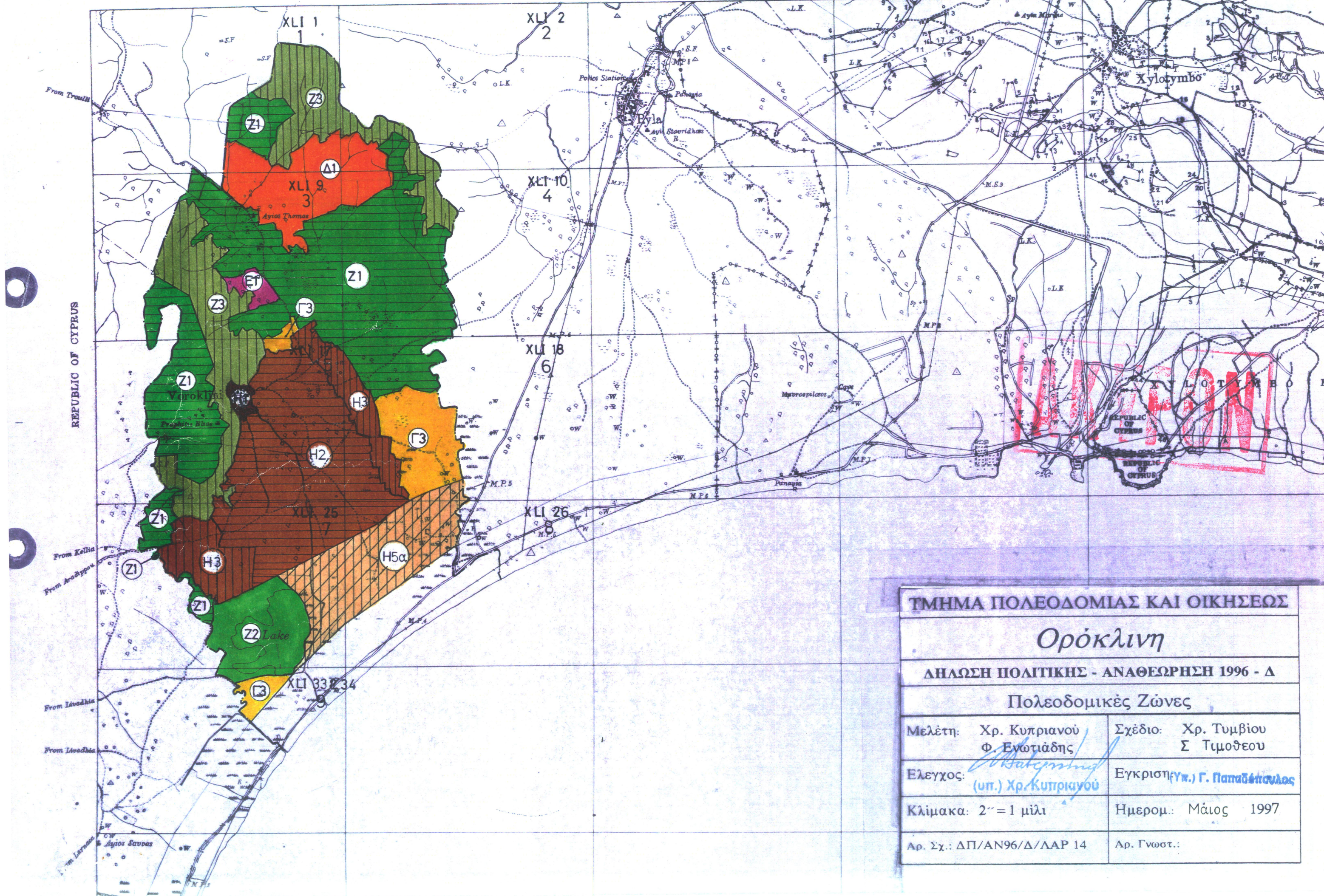


ΤΜΗΜΑ ΠΟΛΕΟΔΟΜΙΑΣ ΚΑΙ ΟΙΚΗΣΕΩΣ	
ΔΕΠΤΟ ΤΩΝ ΠΟΛΙΤΙΚΗΣ ΚΑΙ ΟΙΚΗΣΕΩΣ	
Boroklieni	
ΔΗΛΩΣΗ ΠΟΛΙΤΙΚΗΣ - 1999	
Πολεοδομικές Ζώνες-Εγκριμένες	
Υπεύθυνος Μελέτης : Μ. Καρεκλάς	Σχέδιο: Στ. Τιμοθέου
Ελεγχος:	Εγκριση:
Κλίμακα: 2"=1μίλι	Ημερομ.: Απρίλιος 1999
Αρ. Σχ.: ΔΠ/Ε 99/ΛΑΡ.14	Αρ. Γνωστ.:





ΤΜΗΜΑ ΠΟΛΕΟΔΟΜΙΑΣ ΚΑΙ ΟΙΚΗΣΕΩΣ

Ορόκλινη

ΔΗΛΩΣΗ ΠΟΛΙΤΙΚΗΣ - ΑΝΑΘΕΩΡΗΣΗ 1996 - Δ

Πολυεδομικές Ζώνες

Μελέτη: Χρ. Κυπριανού  
Φ. Εγωτιάδης

Σχέδιο: Χρ. Τυμβίου  
Σ. Τιμοθεου

Ελεγχος: *Κατερίνη*  
(υπ.) Χρ. Κυπριαγού

Εγκριση(γ.μ.) Γ. Παπαδόπουλος

Κλίμακα: 2" = 1 μίλι
















Ημερομ.: Μάιος 1997

Αρ. Σχ.: ΔΠ/ΑΝ96/Δ/ΛΑΡ 14














Αρ. Γνωστ.:



**ΠΙΝΑΚΑΣ ΠΡΟΝΟΙΩΝ ΖΩΝΩΝ  
ΔΗΛΩΣΗ ΠΟΛΙΤΙΚΗΣ**

	Ζώνη	Ανώτατος Συντελεστής Δόμησης	Ανώτατο Ποσοστό Κόλυψης	Ανώτατος Αριθμός Ορόφων	Ανώτατο Ύψος σε μέτρα
	H1	1.20:1	0.70:1	2/3	8.30/11.40
	H2	0.90:1	0.50:1	2	8.30
	H2β	0.80:1	0.45:1	2	8.30
	H3	0.60:1	0.35:1	2	8.30
	H4	0.40:1	0.25:1	2	8.30
	H4α	0.50:1	0.30:1	2	8.30
	H5	0.30:1	0.20:1	2	8.30
	H5α	0.35:1	0.20:1	2	8.30
	H6	0.20:1	0.20:1	2	8.30
	H6α	0.25:1	0.15:1	2	8.30
	H6β	0.20:1	0.15:1	2	8.30
	H7	0.15:1	0.15:1	2	8.30
	H8	0.10:1	0.10:1	2	8.30
	Π1	0.15:1	0.15:1	2	8.30
	Π2	0.10:1	0.10:1	2	8.30

H: Ζώνες με επικρατούσα χρήση την κατοικία.  
 Π: Ζώνες παραθεριστικής κατοικίας.  
 E1: Βιοτεχνική Ζώνη περιορισμένου βαθμού οχληρίας.  
 E2: Βιοτεχνική Ζώνη αυξημένου βαθμού οχληρίας.  
 B1: Βιομηχανική Ζώνη περιορισμένου βαθμού οχληρίας.  
 B2: Βιομηχανική Ζώνη αυξημένου βαθμού οχληρίας.  
 Δ1: Ζώνη στην οποία επιτρέπεται η ανέγερση υποστατικών για μαζική εκτροφή ζώων και πτηνών εξαιρουμένων των χοίρων.  
 Δ2: Ζώνη στην οποία επιτρέπεται η ανέγερση υποστατικών για μαζική εκτροφή ζώων και πτηνών συμπεριλαμβανομένων των χοίρων.  
 Γ: Γεωργικές Ζώνες.  
 Ζ: Ζώνες Προστασίας (αρχαιολογικοί χώροι, χώροι φυσικής καλλονής, δάση, υδατοφράκτες, καλή γεωργική γή κλπ.).

	Ζώνη	Ανώτατος Συντελεστής Δόμησης	Ανώτατο Ποσοστό Κόλυψης	Ανώτατος Αριθμός Ορόφων	Ανώτατο Ύψος σε μέτρα
	E1	0.90:1	0.50:1	2	-
	E2	0.90:1	0.50:1	2	-
	B1	0.90:1	0.50:1	2	-
	B2	0.90:1	0.50:1	2	-
	Δ1	όπως καθορίζονται στη Δήλωση Πολιτικής			
	Δ2	όπως καθορίζονται στη Δήλωση Πολιτικής			
	Γ1	0.20:1	0.15:1	2	8.30
	Γ2	0.15:1	0.10:1	2	8.30
	Γ3	0.10:1	0.10:1	2	8.30
	Z1	0.06:1	0.06:1	2	8.30
	Z2	0.03:1	0.03:1	1	5.00
	Z3	0.01:1	0.01:1	1	5.00
	Z4	0.005:1	0.005:1	1	5.00

Σημειώσεις:

Για τις πιο πάνω ζώνες ισχύουν επιπρόσθετα οι πρόνοιες που καθορίζονται στο κείμενο της Δήλωσης Πολιτικής.

Στη ζώνη H5α θα επιτρέπεται για οικιστική ανάπτυξη μόνο η ανέγερση ανεξάρτητων μονοκατοικιών ελάχιστου εμβαδού 150 τ.μ.



Π Ι Ν Α Κ Α Σ Π Ρ Ο Ν Ο Ι Ω Ν Ζ Ω Ν Ω Ν  
" Δ Η Λ Ω Σ Η Π Ο Λ Ι Τ Ι Κ Η Σ "

Ζώνη	Ανώτατος Συντελ. Δομήσεως	Ανώτατο Ποσοστό κάλυψης	Ανώτατος Αριθμός Ορόφων	Ανώτατο Ύψος σε μέτρα
H1	1.20:1	0.70:1	2/3	8.30/11.40
H2	0.90:1	0.50:1	2	8.30
H3	0.60:1	0.35:1	2	8.30
H4	0.40:1	0.25:1	2	8.30
H5	0.30:1	0.20:1	2	8.30
H6	0.20:1	0.20:1	2	8.30
H7	0.15:1	0.15:1	2	8.30
H8	0.10:1	0.10:1	2	8.30
Π	0.10:1	0.10:1	2	-
E1	0.90:1	0.50:1	2	-
E2	0.90:1	0.50:1	2	-

H: Ζώνες με επικρατούσα χρήση την κατοικία.  
 Π: Ζώνη παραθεριστικής κατοικίας.  
 E1: Βιοτεχνική Ζώνη περιορισμένου βαθμού οχληρίας.  
 E2: Βιοτεχνική Ζώνη αυξημένου βαθμού οχληρίας.  
 B1: Βιομηχανική Ζώνη περιορισμένου βαθμού οχληρίας.  
 B2: Βιομηχανική Ζώνη αυξημένου βαθμού οχληρίας.  
 Δ1: Ζώνη στην οποία επιτρέπεται η ανέγερση υποστατικών για μαζική εκτροφή ζώων και πτηνών εξαιρουμένων των χοίρων.  
 Δ2: Ζώνη στην οποία επιτρέπεται η ανέγερση υποστατικών για μαζική εκτροφή ζώων και πτηνών συμπεριλαμβανομένων των χοίρων.  
 Γ: Γεωργικές Ζώνες.  
 Ζ: Ζώνες Προστασίας (αρχαιολογικοί χώροι, χώροι φυσικής καλλονής, δάση, υδατοφράκτες, καλή γεωργική γη).

Ζώνη	Ανώτατος Συντελ. Δομήσεως	Ανώτατο Ποσοστό Κάλυψης	Ανώτατος Αριθμός Ορόφων	Ανώτατο Ύψος σε μέτρα
B1	0.90:1	0.50:1	2	-
B2	0.90:1	0.50:1	2	-
Δ1	Οπως καθορίζονται στη "Δήλωση Πολιτικής"			
Δ2	Οπως καθορίζονται στη "Δήλωση Πολιτικής"			
Γ1	0.20:1	0.15:1	2	8.30
Γ2	0.15:1	0.10:1	2	8.30
Γ3	0.10:1	0.10:1	2	8.30
Z1	0.06:1	0.06:1	2	8.30
Z2	0.03:1	0.03:1	1	5
Z3	0.01:1	0.01:1	1	5
Z4	0.005:1	0.005:1	1	5

Σημείωση: Για τις πιο πάνω ζώνες ισχύουν επιπρόσθετα οι πρόνοιες που καθορίζονται στο κείμενο της "Δήλωσης Πολιτικής".

H2α	0.80:1	0.50:1	2	8.30
-----	--------	--------	---	------

**ΑΚΥΡΟΝ**

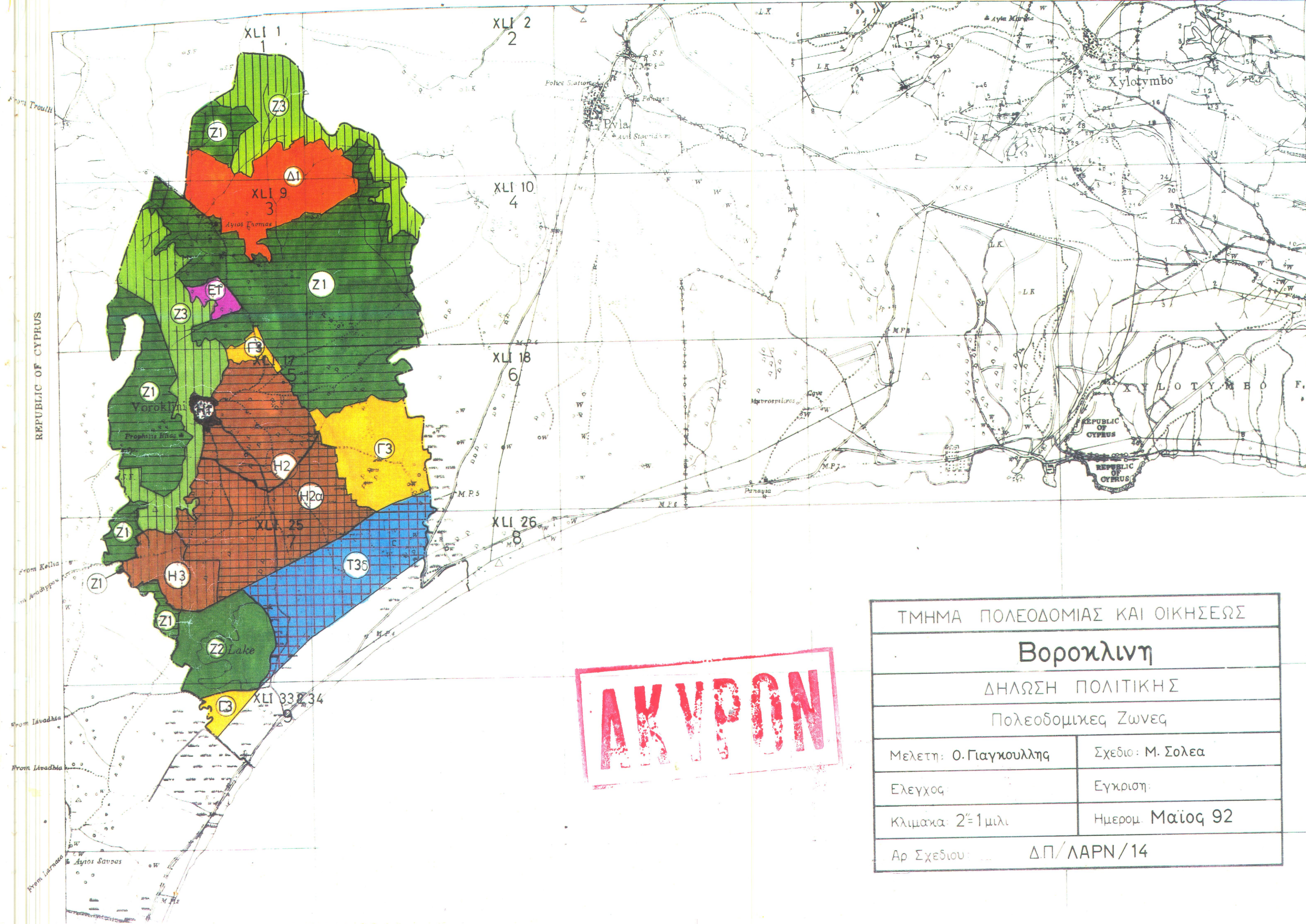


CYPRUS

LARNACA DISTRICT

REPUBLIC OF CYPRUS

SOVEREIGN



**ΑΚΥΡΟΝ**

ΤΜΗΜΑ ΠΟΛΕΟΔΟΜΙΑΣ ΚΑΙ ΟΙΚΗΣΕΩΣ	
Βοροκλινη	
ΔΗΛΩΣΗ ΠΟΛΙΤΙΚΗΣ	
Πολεοδομικες Ζωνες	
Μελετη: Ο.Γιαγκουλλη	Σχεδιο: Μ. Σολεα
Ελεγχος:	Εγκριση:
Κλιμακα: 2"=1μιλι	Ημερομ. Μαϊος 92
Αρ Σχεδιου:	ΔΠ/ΛΑΡΝ/14



**ΠΙΝΑΚΑΣ ΠΡΟΝΟΙΩΝ ΤΟΥΡΙΣΤΙΚΩΝ ΖΩΝΩΝ  
ΔΗΛΩΣΗΣ ΠΟΛΙΤΙΚΗΣ**

Ζώνη	ΑΝΩΤΑΤΟΣ ΣΥΝΤΕΛΕΣΤΗΣ ΔΟΜΗΣΕΩΣ					ΑΝΩΤΑΤΟ ΠΟΣΟΣΤΟ ΚΑΛΥΨΗΣ					ΑΝΩΤΑΤΟΣ ΑΡΙΘΜΟΣ ΟΡΟΦΩΝ					ΑΝΩΤΑΤΟ ΥΨΟΣ ΣΕ ΜΕΤΡΑ				
	Ξεν.	Ο.Δ.	Τ.Χ-Τ.Ε	Υπηρ.	Κατ.	Ξεν.	Ο.Δ.	Τ.Χ-Τ.Ε	Υπηρ.Κατ.	Ξεν.	Ο.Δ.	Τ.Χ-Τ.Ε	Υπηρ.	Κατ.	Ξεν.	Ο.Δ.	Τ.Χ-Τ.Ε	Υπηρ.	Κατ.	
T1a	0.50	-	-	-	0.20	0.25	-	-	-	0.20	3	-	-	-	2	13.10	-	-	-	8.30
T1b	0.50	0.45	-	-	0.45	0.25	0.25	-	-	0.25	2	2	-	-	2	13.10	8.30	-	-	8.30
T1γ	0.50	-	0.45	-	0.20	0.25	-	0.25	-	0.20	3	-	2	-	2	13.10	-	8.30	-	8.30
T1δ	0.50	-	0.45	-	0.30	0.25	-	0.25	-	0.20	3	-	2	-	2	13.10	-	8.30	-	8.30
T2a	0.45	-	0.40	-	0.20	0.20	-	0.20	-	0.20	3	-	2	-	2	13.10	-	8.30	-	8.30
T2b	0.40	-	0.35	-	0.20	0.20	-	0.20	-	0.20	3	-	2	-	2	13.10	-	8.30	-	8.30
T2γ	0.35	-	0.25	-	0.20	0.20	-	0.20	-	0.20	3	-	2	-	2	13.10	-	8.30	-	8.30
T3a	0.30	-	0.25	-	0.15	0.20	-	0.20	-	0.15	3	-	2	-	2	13.10	-	8.30	-	8.30
T3b	0.30	-	0.25	-	0.20	0.20	-	0.20	-	0.20	3	-	2	-	2	13.10	-	8.30	-	8.30
T3γ	0.25	-	0.20	-	0.20	0.20	-	0.20	-	0.20	3	-	2	-	2	13.10	-	8.30	-	8.30
T4	0.20	-	0.20	-	0.15	0.15	-	0.15	-	0.15	3	-	2	-	2	-	-	8.30	-	8.30
T5	-	-	0.20	-	0.15	-	-	0.15	-	0.15	-	-	2	-	2	-	-	8.30	-	8.30
T1ε	0.50	-	0.45	0.30	0.30	0.25	-	0.25	0.20	0.20	3	-	2	2	2	13.10	-	8.30	8.30	8.30
T2ε	0.45	-	0.40	0.30	0.30	0.20	-	0.20	0.20	0.20	3	-	2	2	2	13.10	-	8.30	8.30	8.30
T3ε	0.40	-	0.35	0.30	0.30	0.20	-	0.20	0.20	0.20	3	-	2	2	2	13.10	-	8.30	8.30	8.30
T4ε	0.20	-	-	0.20	0.20	0.15	-	-	0.15	0.15	3	-	2	2	2	13.10	-	-	8.30	8.30
T5ε	-	-	-	0.15	0.15	-	-	-	0.15	0.15	-	-	2	2	2	-	-	-	8.30	8.30
T3δ	0.25	-	0.25	-	0.25	0.20	-	0.20	-	0.20	3	-	2	-	2	13.10	-	8.30	-	8.30

**ΑΚΥΡΟΝ**

Ξεν. = Ξενοδοχεία  
 Τ.Χ. = Τουριστικά Χωριά  
 Υπηρ. = Υπηρεσίες  
 Ο.Δ. = Οργανωμένα Διαμερίσματα  
 Τ.Ε. = Τουριστικές Εγκαταστάσεις  
 Κατ. = Κατοικίες

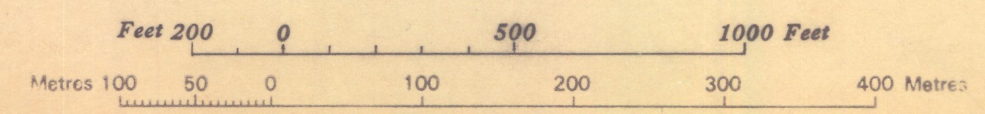
Σημείωση: Για τις πιο πάνω ζώνες ισχύουν επιπρόσθετα οι πρόνοιες που καθορίζονται στο κείμενο της "Δήλωσης Πολιτικής".





Surveyed by Dept. of Lands & Surveys, 1914  
 State Copyright Reserved  
 Revised from D.L.O. plans, 1979, 1986, 1990

Scale 1 : 5000

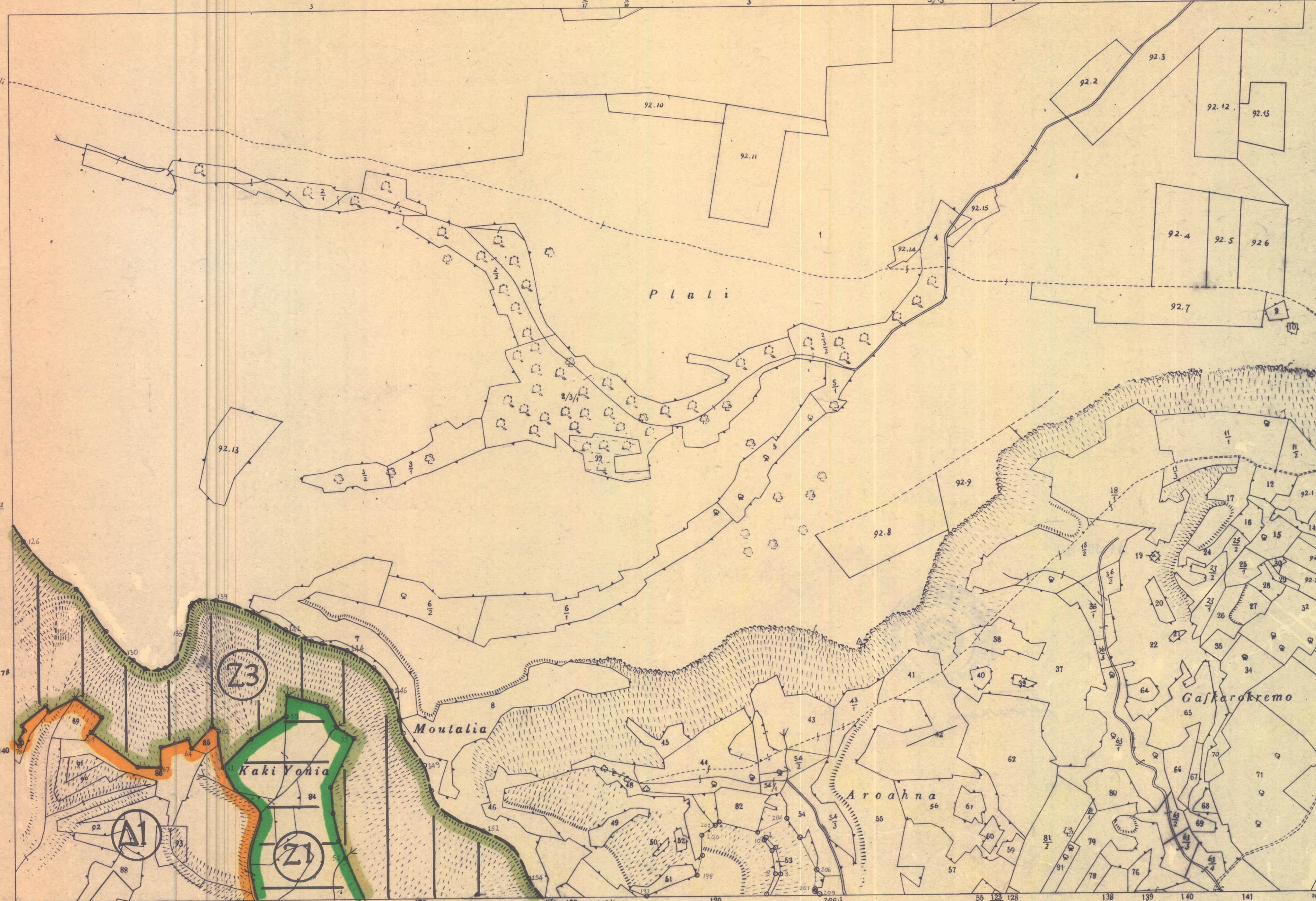


ASPROMUTTI FOREST



PYLA VILLAGE

From Trovli

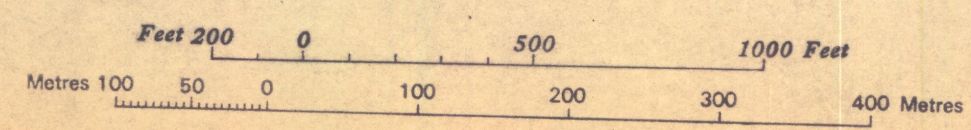


Surveyed by Dept. of Lands & Surveys, 1914  
 State Copyright Reserved  
 Revised from D.L.O. plans, 1979, 1986

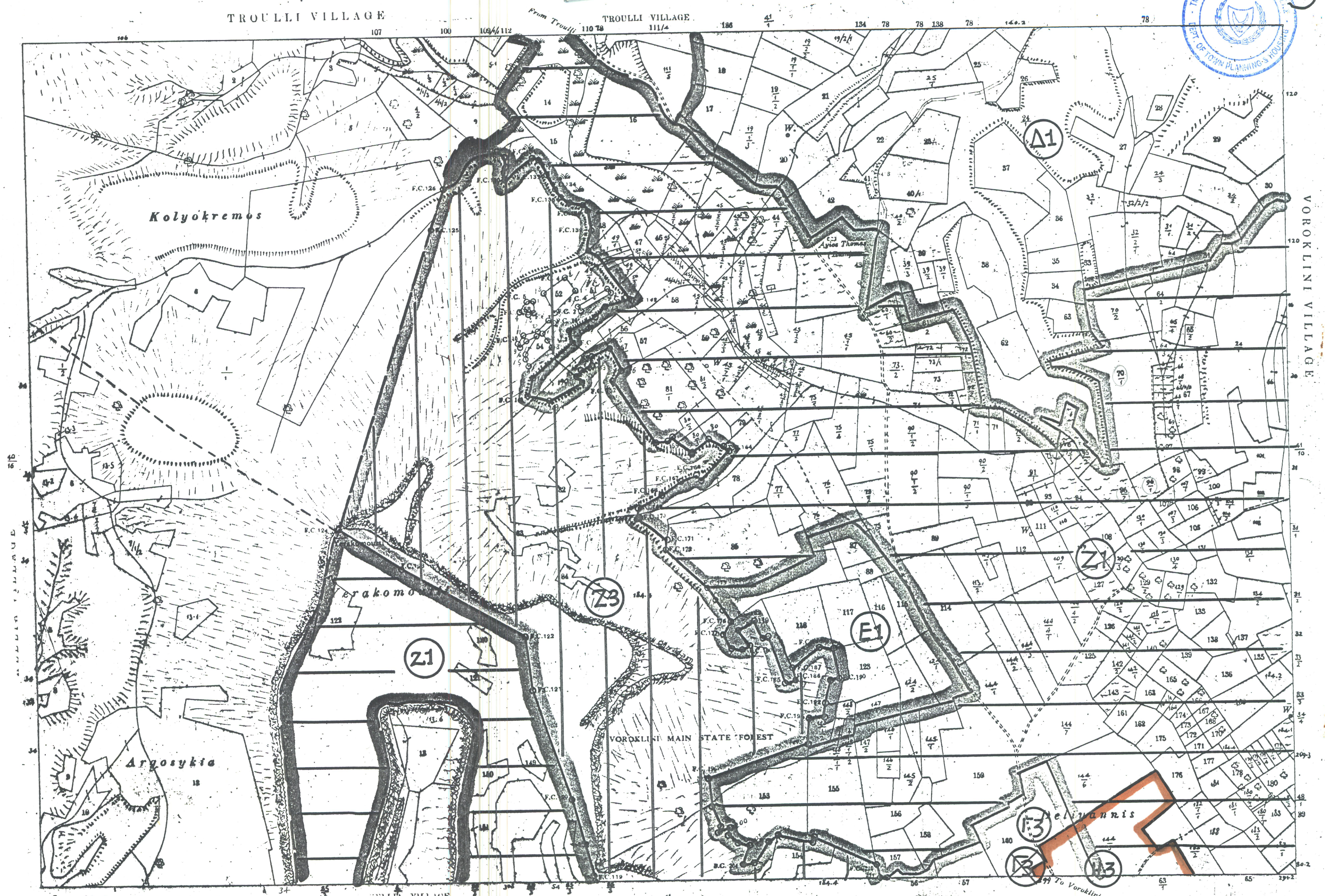
VOROKLINI VILLAGE

AS ROMOTTI FOREST

Scale 1 : 5000







Surveyed by Dept. of Lands & Surveys, 1914  
 State Copyright Reserved  
 Revised from D.L.O. plans, 1979, 1986

Scale 1 : 5000

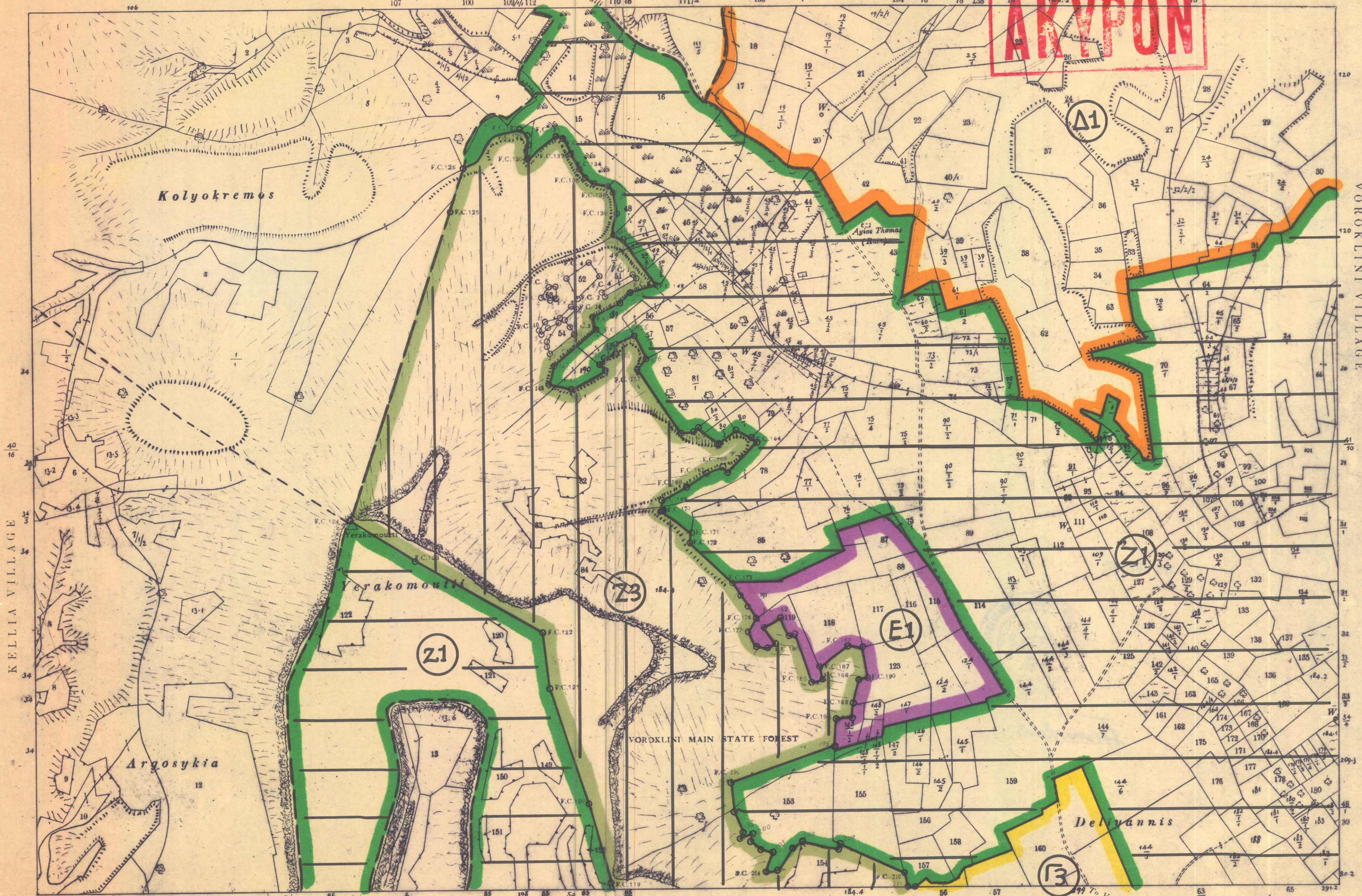




TROULLI VILLAGE

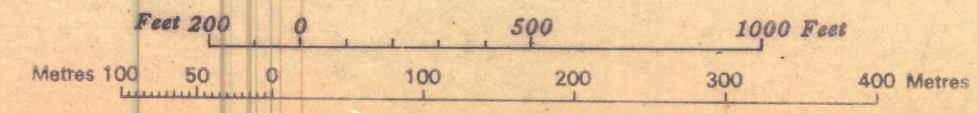
TROULLI VILLAGE

AKYRON

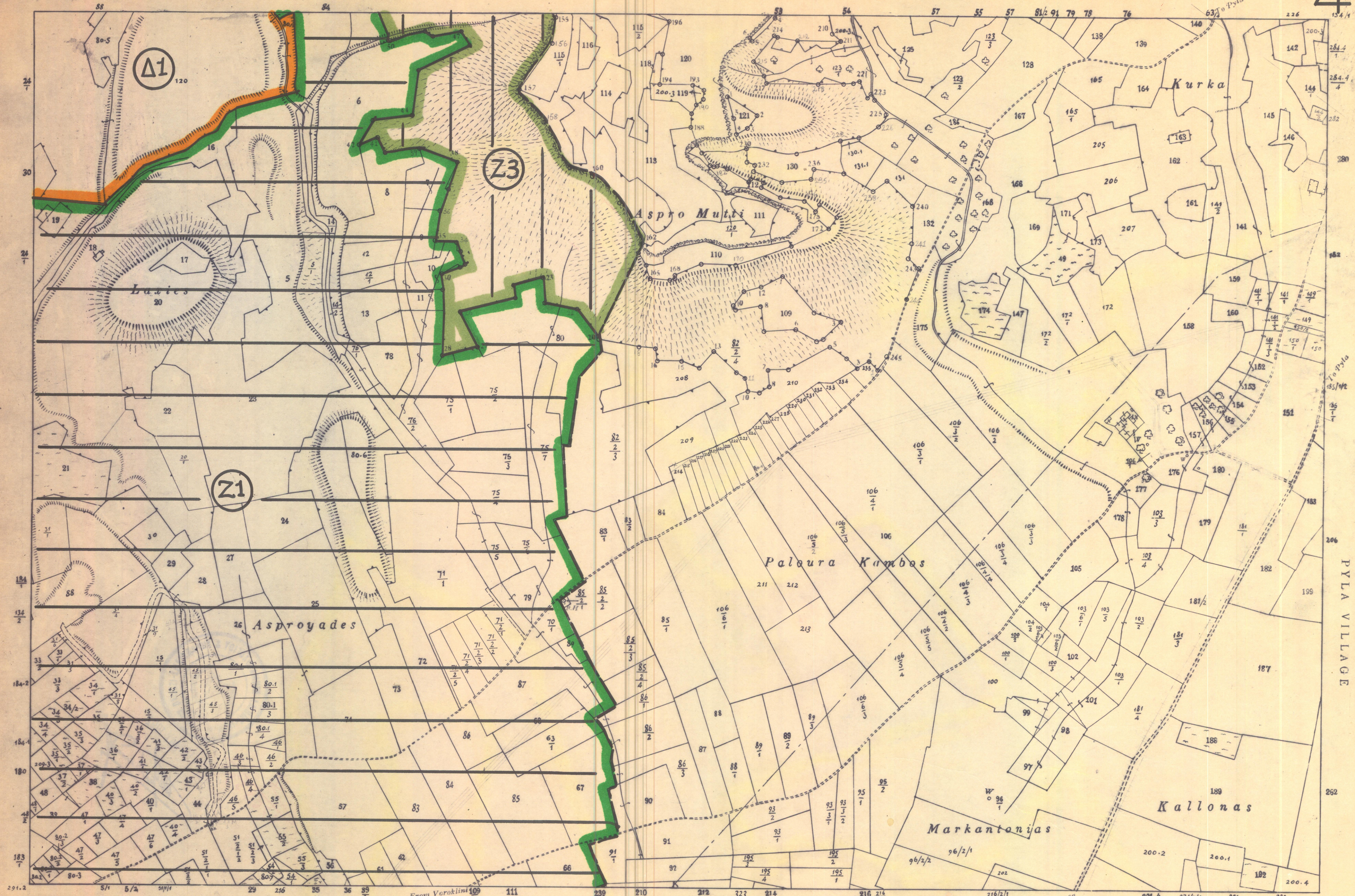


Surveyed by Dept. of Lands & Surveys, 1914  
 State Copyright Reserved  
 Revised from D.L.O. plans, 1979, 1986

Scale 1 : 5000



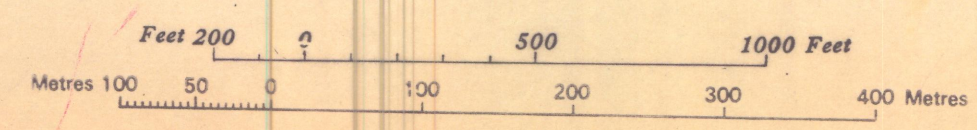




Surveyed by Dept. of Lands & Surveys, 1914  
 State Copyright Reserved  
 Revised from D.L.O. plans, 1979, 1986, 1990

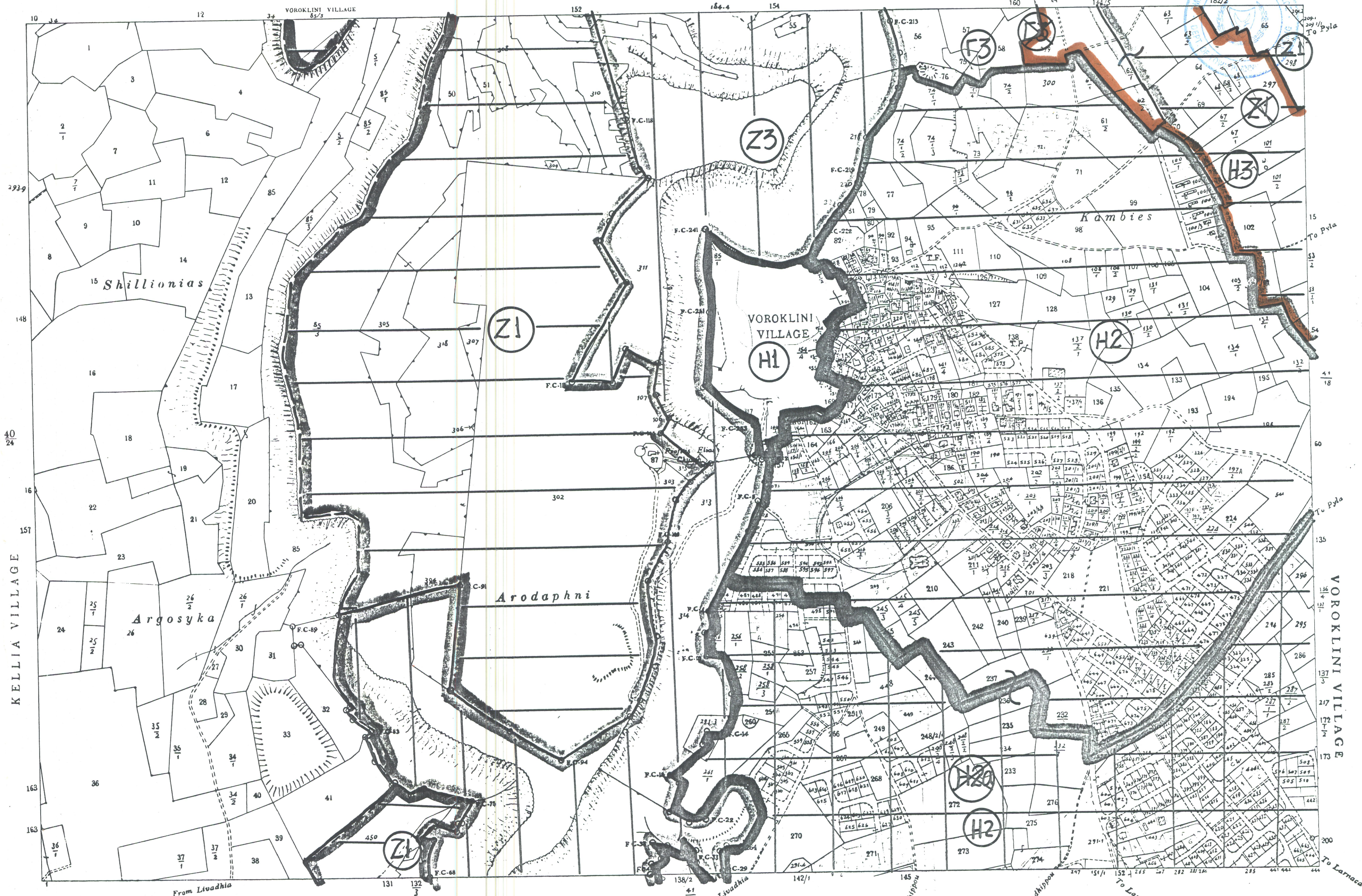
VOROKLINI VILLAGE

Scale 1 : 5000



PYLA VILLAGE





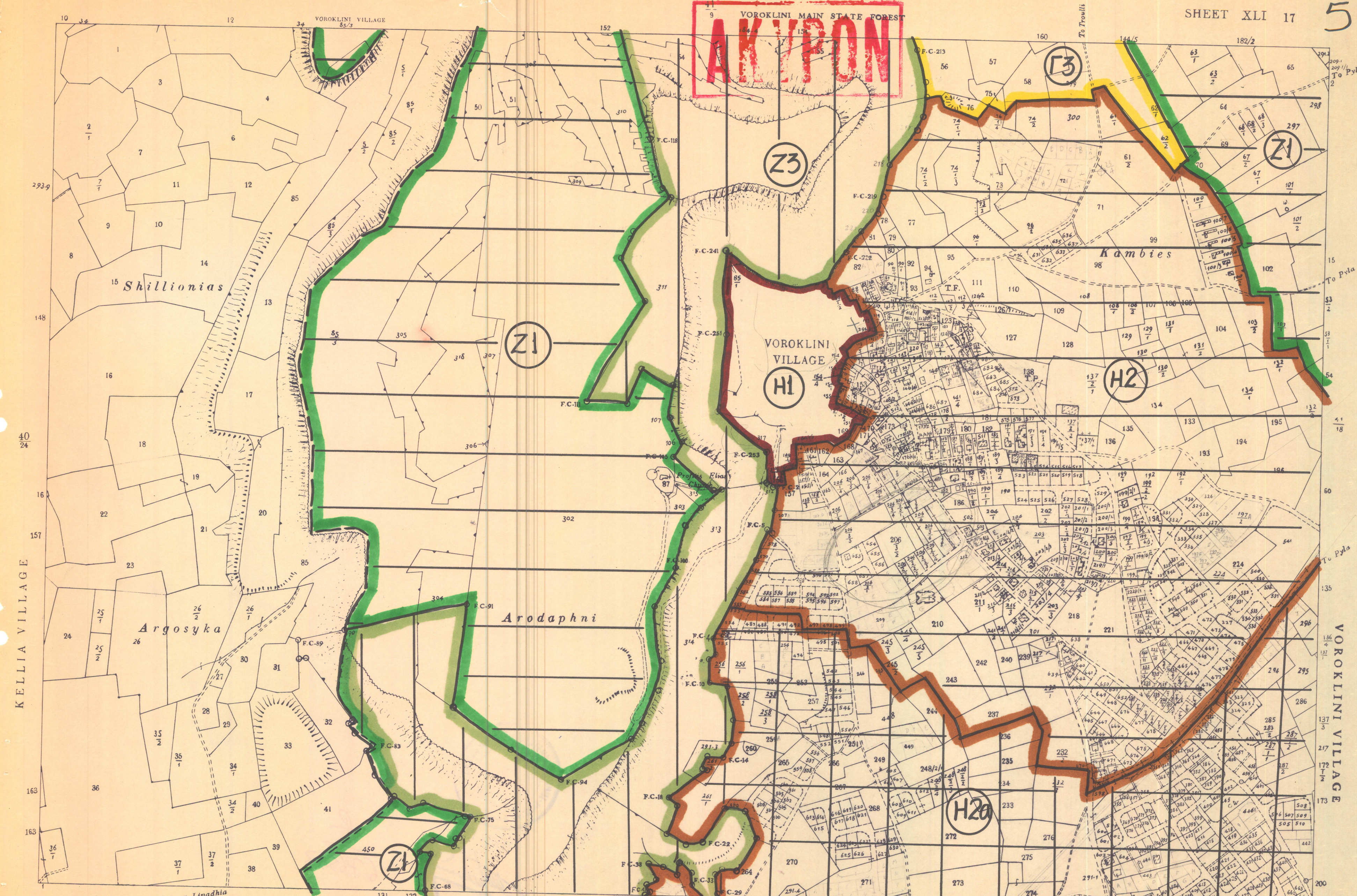
From Livadhia  
 Surveyed by Dept. of Lands & Surveys, 1914  
 State Copyright Reserved  
 Revised from D.L.O. plans, 1979, 1986, 1990

Scale 1 : 5000



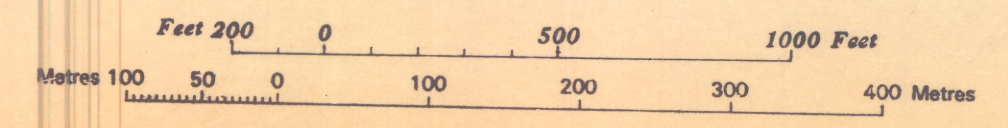


VOROKLINI MAIN STATE FOREST  
**AKYRON**

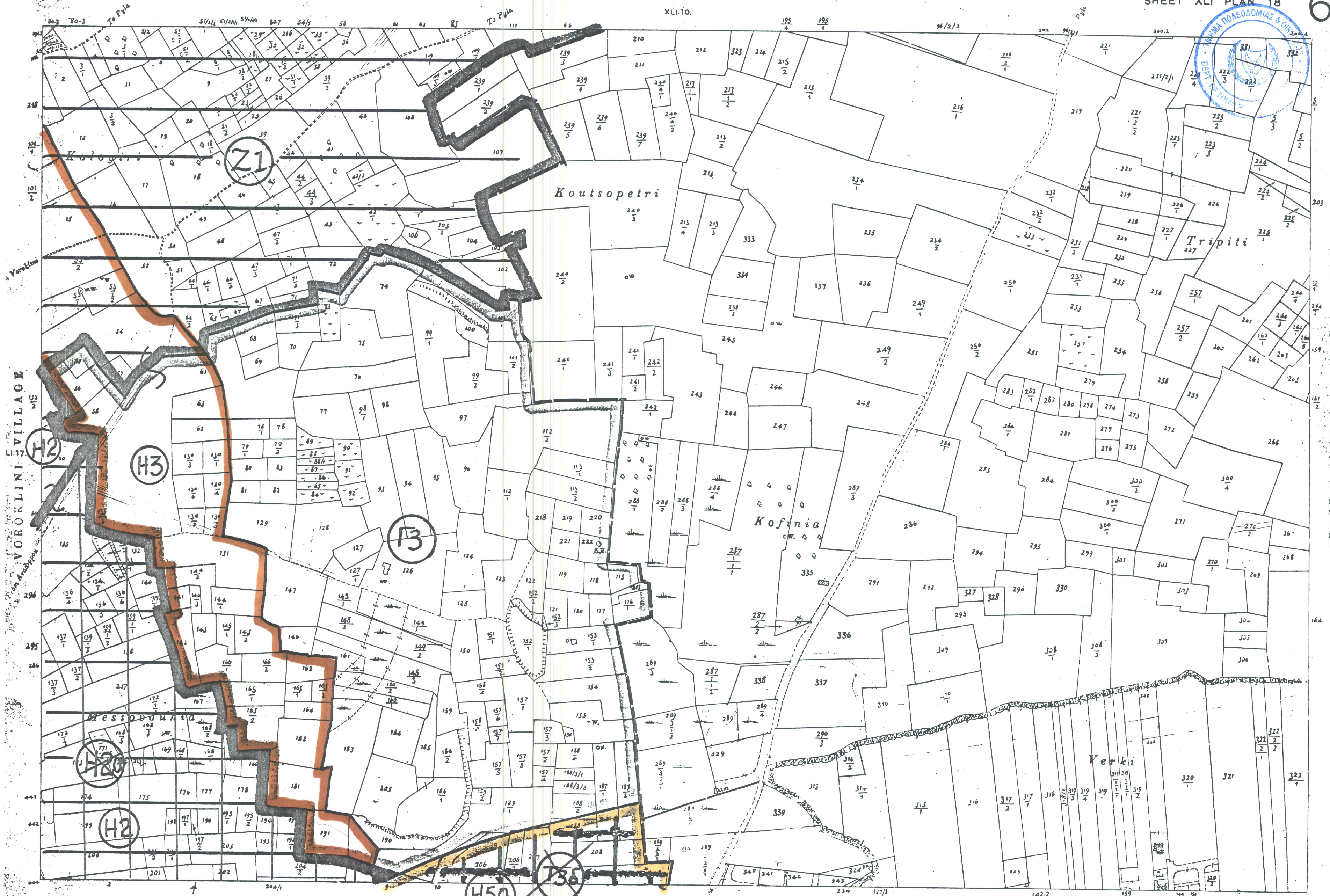


Surveyed by Dept. of Lands & Surveys, 1914  
 State Copyright Reserved  
 Revised from D.L.O. plans 1979, 1986, 1990

Scale 1 : 5000







VOROKLINI VILLAGE

H2

H3

H3

H20

H2

H5a

H36

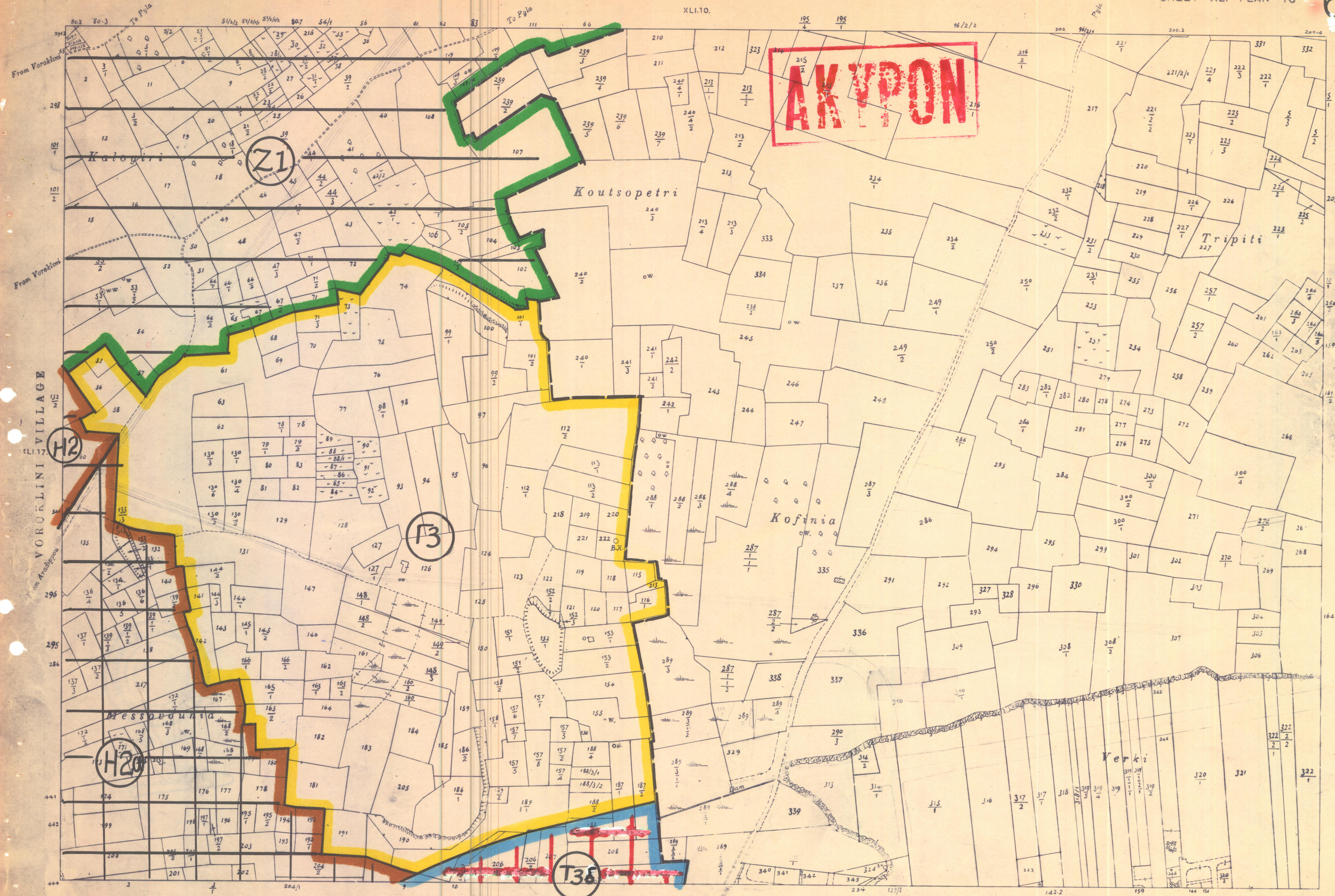
Surveyed by Dept. of Lands & Surveys, 1914  
 State Copyright Reserved  
 Revised from D.L.O. plan, 1979 1986, 1990

XLI.26.

Scale 1:5000

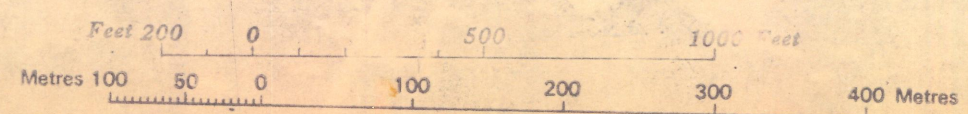






Surveyed by Dept. of Lands & Surveys, 1914  
 State Copyright Reserved  
 Revised from D.L.O. plans, 1979 1986, 1990

Scale 1 : 5000

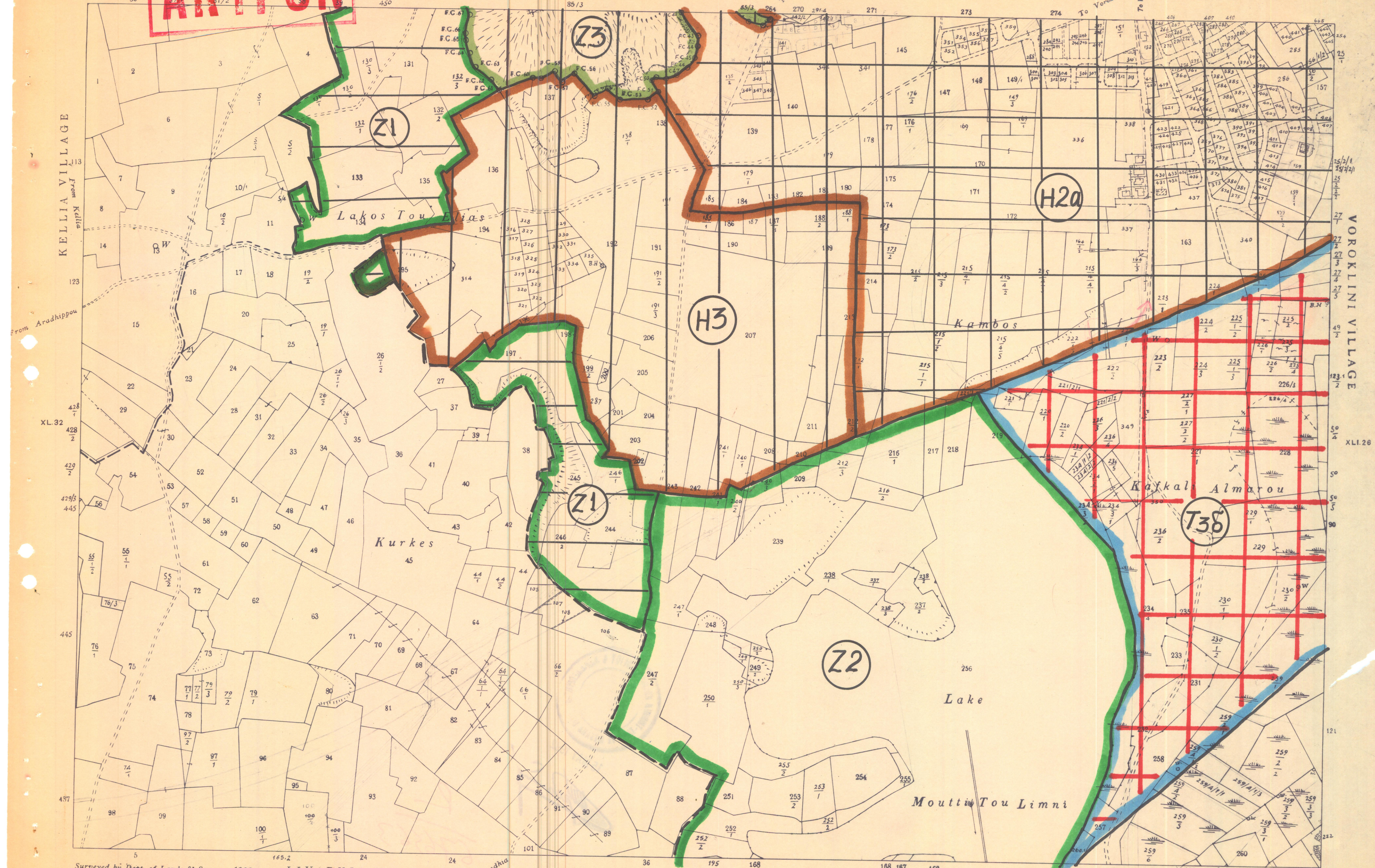








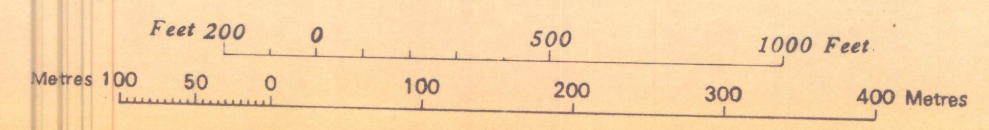
**AKYRON**



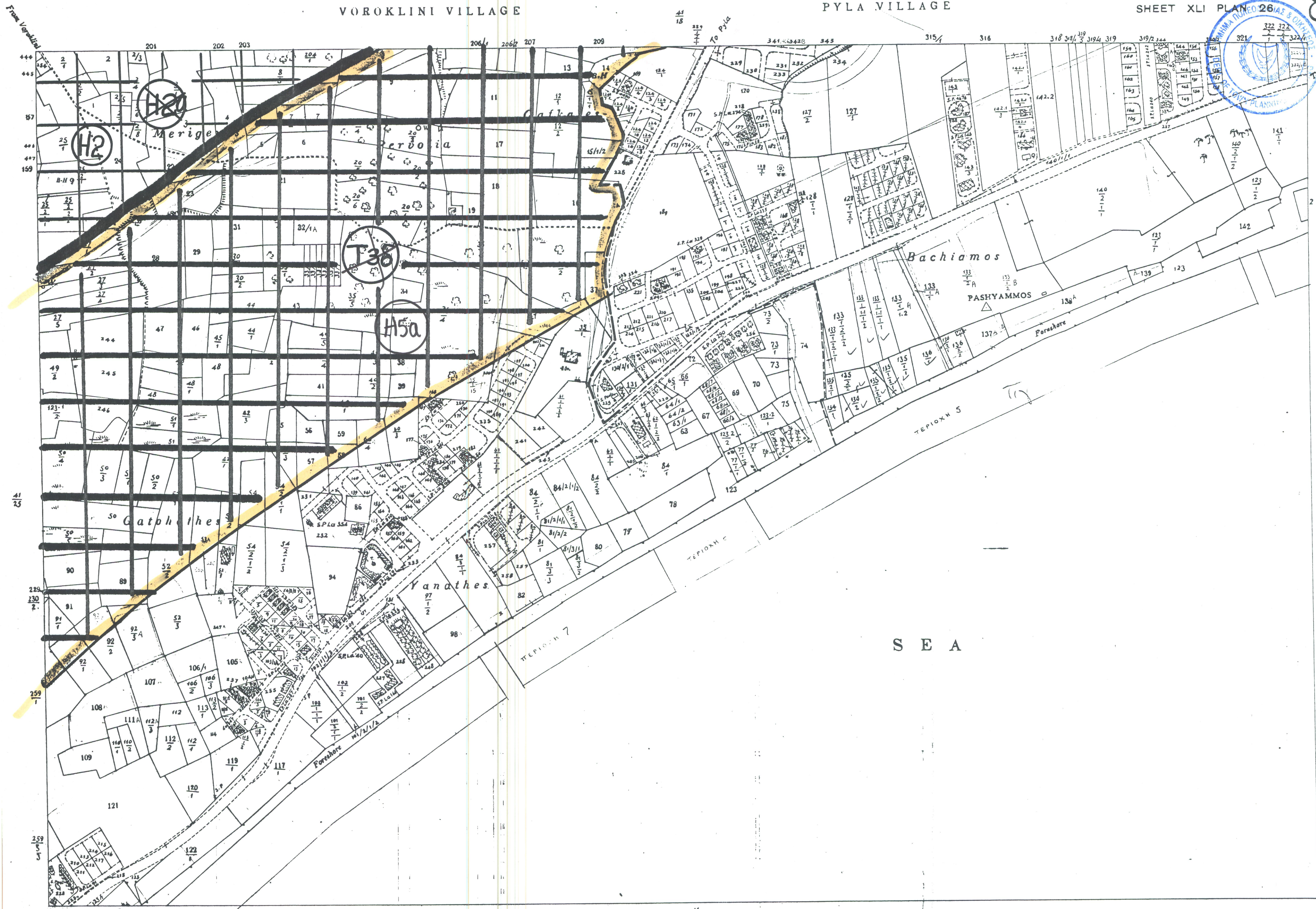
Surveyed by Dept. of Lands & Surveys, 1925  
 State Copyright Reserved  
 Revised from D.L.O. plans, 1979, 1986, 1990

LIVADHIA VILLAGE

Scale 1 : 5000





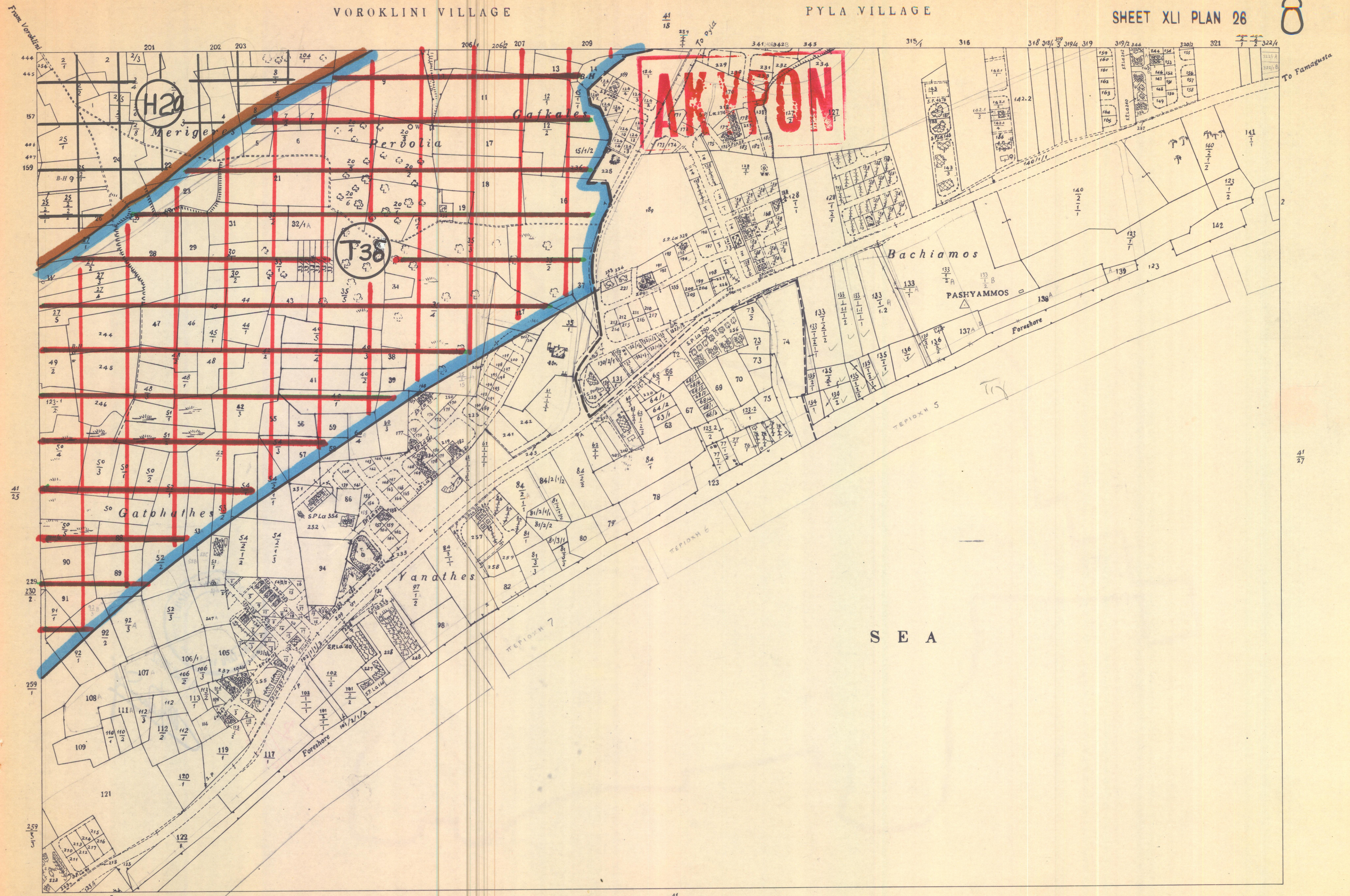


Surveyed by Dept. of Lands & Surveys, 1914  
 State Copyright Reserved  
 Revised from D.L.O. plans, 1986

Scale 1 : 5000

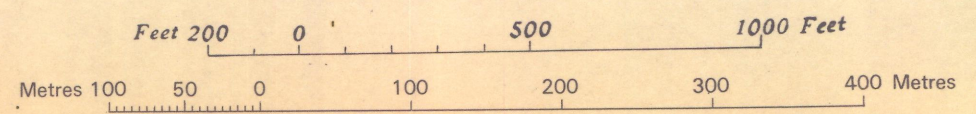
500 1000 Feet





Surveyed by Dept. of Lands & Surveys, 1914  
 State Copyright Reserved  
 Revised from D.L.O. plans, 1986

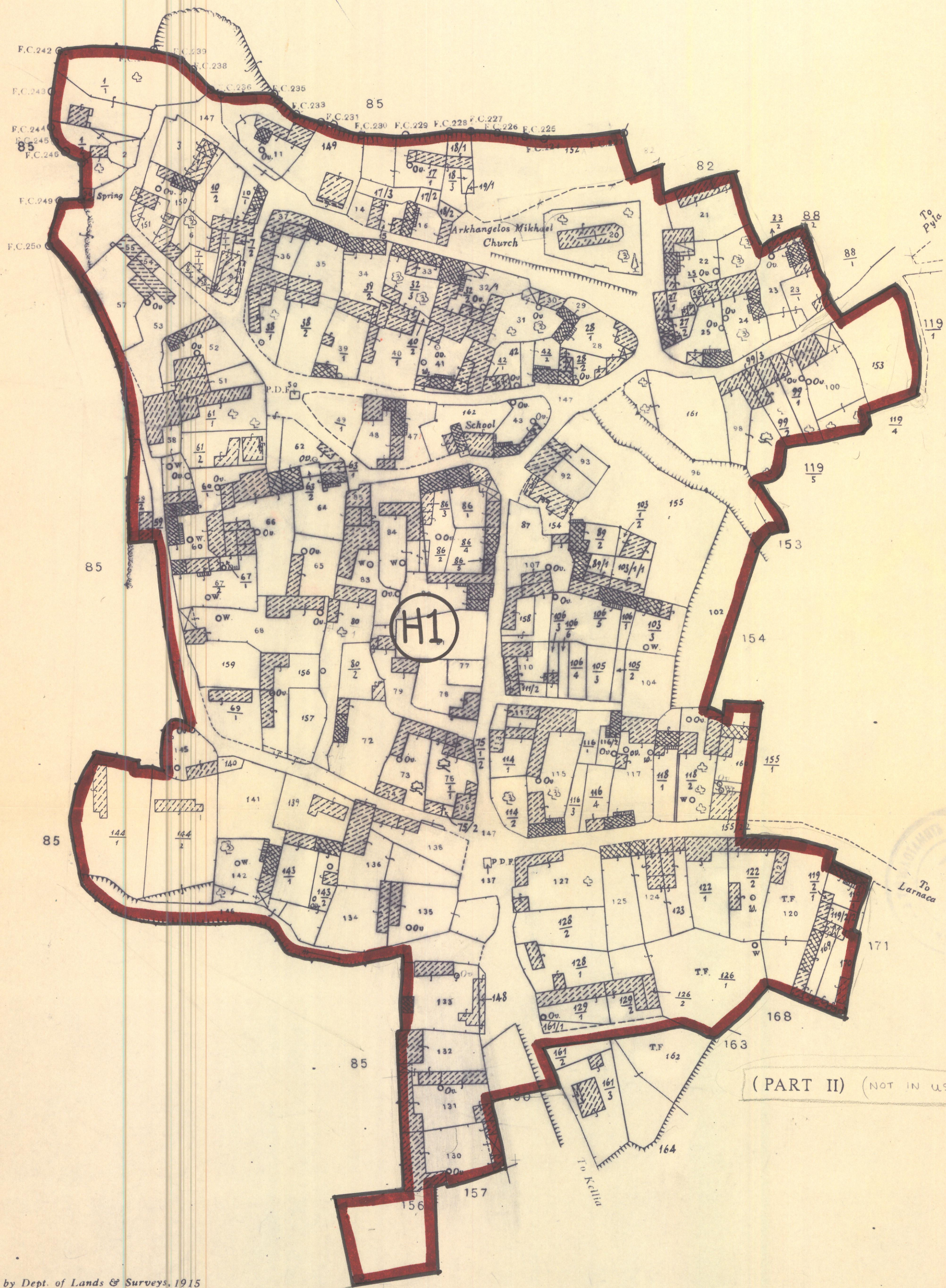
Scale 1 : 5000





# VOROKLINI

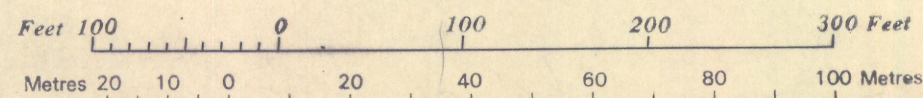
(PART I)



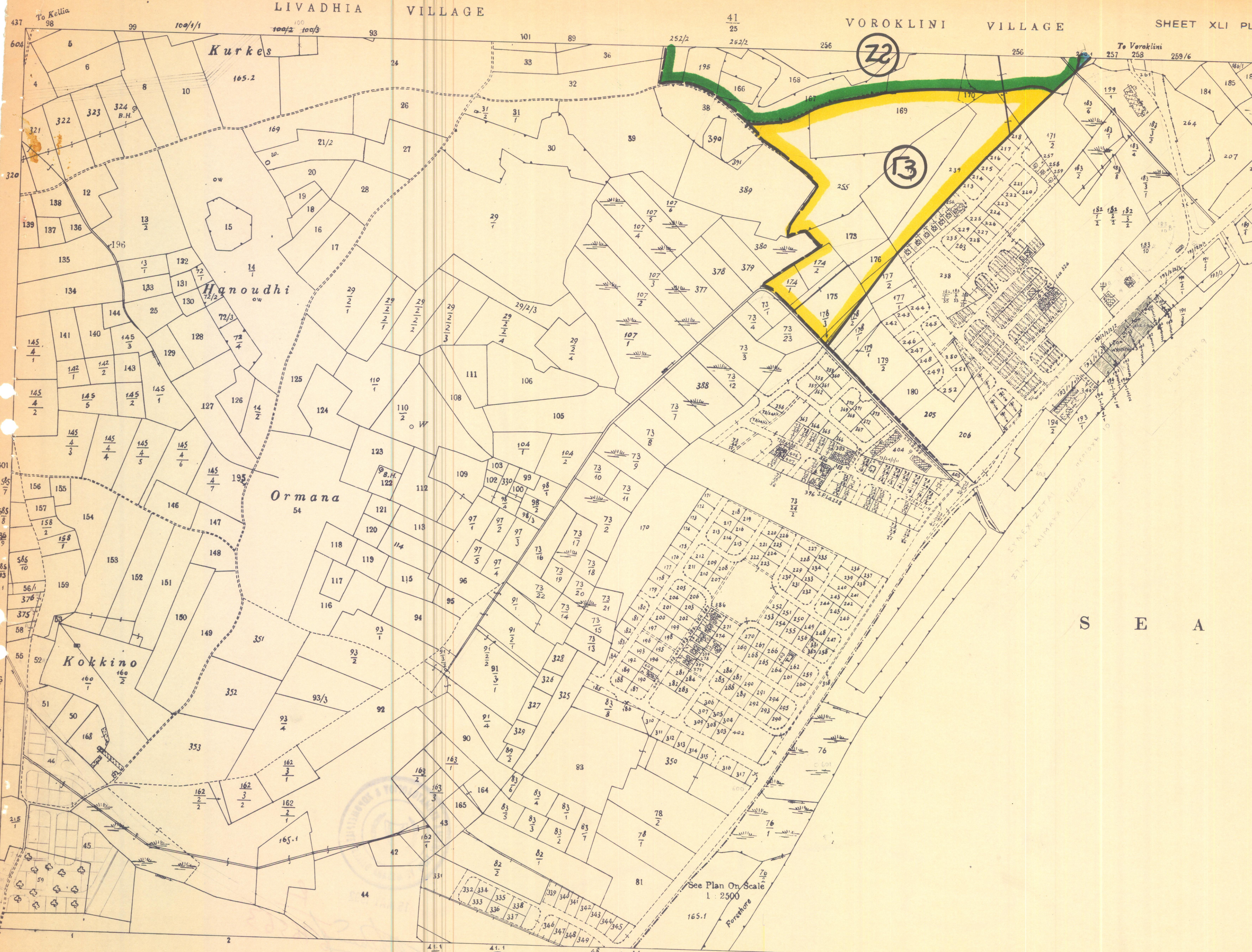
(PART II) (NOT IN USE)

Surveyed by Dept. of Lands & Surveys, 1915  
State Copyright Reserved  
Revised from D.L.O plans, 1978, 1985, 1992

Scale 1:1250







LIVADHIA VILLAGE

VOROKLINI VILLAGE

SHEET XLI PL

Kurkes

Hanoudhi

Ormana

Kokkino

LARNACA TOWN

Surveyed by Dept. of Lands & Surveys, 1914  
 State Copyright Reserved  
 Revised from D.L.O. plans. 1990

Scale 1 : 5000

